Provincia di Modena

Variante al PTCP in attuazione del Piano di Tutela delle Acque della Regione Emilia-Romagna

Tavola 1.6

Adottata con D.C.P. n.110 del 18/07/2007

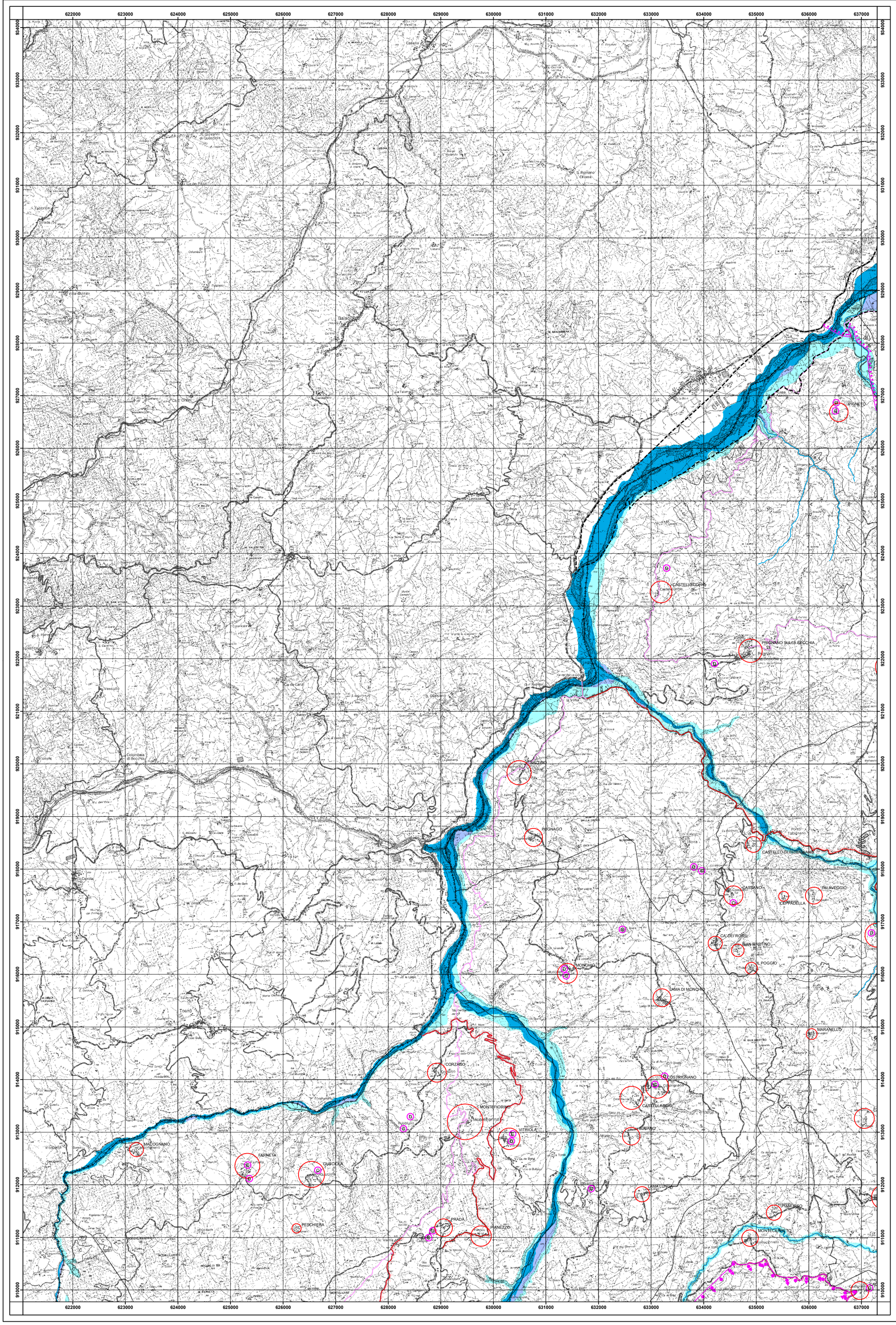

QUADRO D'UNIONE DELLE TAVOLE - SCALA 1:25.000

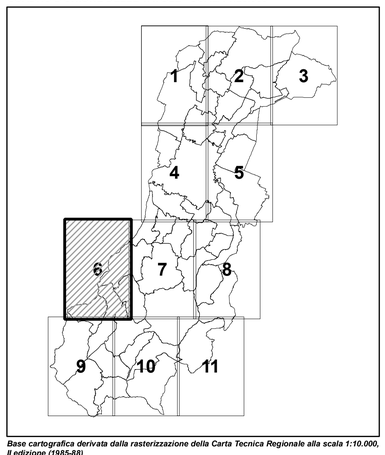

Base cartografica derivata dalla rasterizzazione della Carta Tecnica Regionale alla scala 1:10.000, II edizione (1985-88)
Il reticolo della base topografica è rappresentato in coordinate regionali.
Il reticolo della carta tematica è rappresentato in coordinate U.T.M.
(sono stati sottratti 4.000.000 metri alle coordinate y)

LIMITI AMMINISTRATIVI

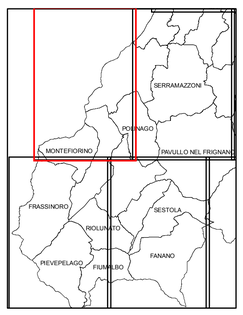

SITUAZIONE 25.000 C.T.R.

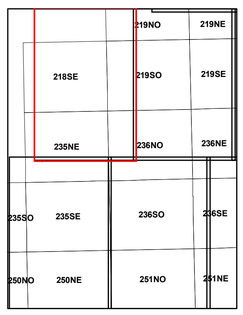

VOCI DI LEGENDA

ART.PTPR	VOCI DI LEGENDA	ART.PTCP
	Sistemi e zone strutturanti la forma del territorio	
	SISTEMI	
Art.9	Crinale	Art.9
	Collina	
	LAGHI, CORSI D'ACQUA E ACQUE SOTTERRANEE	
Art.18	Invasi ed alvei di laghi, bacini e corsi d'acqua	Art.18
Art.17	Fasce di espansione inondabili	Art.17
	Zone di tutela dei caratteri ambientali di laghi, bacini e corsi d'acqua	
	Zone ed elementi di interesse paesaggistico ambientale	
	AMBITI E TUTELE	
Art.25	Zone di tutela naturalistica	Art.25
Art.19	Zone di particolare interesse paesaggistico-ambientale	Art.19
Art.23	Sistemi dei terreni interessati dalla partecipanza	Art.23a
	Terreni interessati da bonifiche storiche di pianura	Art.23b
Art.20	Paleodossi di accertato interesse	Art.20a
	Dossi di ambito fluviale recente	
	Paleodossi di modesta rilevanza	
	A – Calanchi peculiari	Art.20b
	B – Calanchi tipici	
	C – Forme sub-calanchive	
	Crinali spartiacque principali	Art.20c
	Crinali minori	
	Zone ed elementi di particolare interesse storico	
	ZONE ED ELEMENTI DI PARTICOLARE INTERESSE STORICO-ARCHEOLOGICO	
Art.21a	Complessi archeologici	Art.21a
Art.21b1	Aree di accertata e rilevante consistenza archeologica	
Art.21b2	Aree di concentrazione di materiali archeologici	
Art.21d	Zone di tutela dell'impianto storico della centuriazione	Art.21b
	Elementi di tutela dell'impianto storico della centuriazione	
	INSEDIAMENTI STORICI	
Art.22	MARANELLO – Insediamenti urbani storici e strutture insediative storiche non urbane	Art.22
	ZONE ED ELEMENTI DI INTERESSE STORICO E TESTIMONIALE	
Art.24	Viabilita' storica – Elementi di interesse storico e testimoniale	Art.24a
	Viabilita' panoramica	Art.24b
	B – A – Palazzo Rangoni – Strutture di interesse storico e tesimoniale	Art.24c
	Progetti di valorizzazione	
	AREE DI VALORIZZAZIONE	
Art.30	Zone parco – Parchi Regionali	Art.30a
	Zone pre-parco	
	Parchi Regionali in programma	
	Riserve naturali	
Art.32	Progetti di tutela, recupero e valorizzazione	Art.32
	Aree studio	

LIMITI AMMINISTRATIVI

Limite di Regione — Limite di Provincia — Limite di Comune